

## Instrukce a Popis trati KILPI Skialp Maraton - stav k 3. únoru 2022

### **POZOR**

Prezence registrovaných i registrace nových závodníků až od 14:00 hod pod sjezdovkou FELA - Krásná-Zlatník (start závodů Vertical i Maraton)

Dá se tam i parkovat, ale jistější je nechat auto na parkovištích Krásná-Zlatník a dojít 300 m pěšky. Má být hezky, možná pustí i vlek na Zlatníku, tak bude s parkováním přetlačovaná. Ale ve 14 hod už hodně lidí odjíždí.

Výklad trati: Vzhledem k situaci se nekoná a jako výklad slouží tento popis tratě. Dotazy přímo na místě.

---

### **Technické parametry tratě**

Start a cíl Dolní stanice sjezdovky FELA, Krásná-Zlatník (stejně jako pro VERTICAL)  
Start **15:00 Hromadný start** (do 15:30 časová rezerva pro ty, kteří nestihnou včas zaparkovat, najít lyže, pásy nebo něco jiného) **Naší snahou je, aby všichni odstartovali najednou a neměli problém s časovým limitem**  
**Limit pro vpuštění do 2. kola je 17:30 hod.!!!!!!!!!!!!!!!!!!!! na HLAVNÍ KŘÍŽOVATCE**

Celková délka tratě cca 25 km  
Stoupání cca 13 km  
Sjezd cca 12 km  
Převýšení cca 1500 m

Trať bude značena novými oranžovými terčíky na tyčkách a sprayem na sněhu. Dolů jedete po jižní sjezdovce a pak už výhradně po zásobovací komunikaci. Na trati budou na různých místech pořadatelé, kteří budou navigovat, ale také kontrolovat, zda si nezkracujete cestu, zejména při sjezdu (zkracovačky). Každé takové porušení pravidel má za následek diskvalifikaci.

**Stažení z trati.** Kdo nestihne nástup do 2. kola do 17:30:00 hod. na hlavní křižovatce, bude ze závodu stažen!!

### **Nasazování a sundávání pásů.**

Na hlavních místech změň sklonu terénu budou naznačeny zóny pro přezouvání pásů. Doporučujeme mít dvoje pásy. Přezouvá se několikrát a přilnavost se ztrácí.


**NEZAPOMEŇTE ČELOVKY** - i ti nejlepší budou dojíždět za šera až tmy.

Pro zapomětlivce budou zase u děvčat v REGISTRACI připraveny vychytané kousky, které poskytl PETZL.

**Nové značení.** Protože blikačky se ztrácely stále víc, přecházíme na šipky tvořené sprayem na sněhu a tyto oranžové terčíky na drátě, zapíchnuté ve sněhu.



**START** – louka u vleku FELA Krásná-Zlatník (stejný jako u Verticalu). Sněhu je dost a první část na hlavní křižovatku je totožná s Verticalem.




**ZDE BUDE TAKÉ CÍL!!!!!!! – toto je aktuální dnešní foto.**

### 1. KOLO

Po absolvování startovní louky a 100 metrů v lese přijdete na cestu (**HLAVNÍ KŘÍŽOVATKA**, kde se objevíte celkem 3x) Zde sundáte pásy a dáte se **vpravo dolů cca 1, 2 km po zásobovací komunikaci**.

Na **HLAVNÍ KŘÍŽOVATCE** budou po celou dobu závodu pořadatelé, kteří budou zapisovat váš průjezd, kontrolovat odkud přijedete a **NEPUSTÍ VÁS DO II. KOLA, když tady budete v 17:30:01 a později**



Sjezd po rozcestí "U krmelce" (který už tu sice dávno není, ale říká se tomu tak).



Tady **NASADÍTE PÁSY** a pokračujete úvozem vlevo od cesty.



Po cca 300 metrech je krátký úsek, kde jsou **dvě** prameniště a prakticky celou zimu bez sněhu. Letos je to poněkud lepší než v minulosti, ale tu první nelze na skialpech rozumně překonat.

Ta druhá se dá vrchem obejít, ale nejlepší asi bude rychlý přeběh s lyžemi v rukou až za tu druhou.

Toto je ta první



a po pár metrech druhá. Ta se dá obejít vrchem, ale asi je rychlejší obě s lyžemi v ruce přeběhnout.



Po stoupání přijdete na spojnici s trasou, po které se chodí Vertical. Tady se dáte se vpravo a mírně stoupáte dál na Zimný.



Po 500 m dřevěná odpočívka a - vy půjdete mírně vlevo po skialpové stopě a našem značení.



...až na **ZIMNÝ!!!!**



**Tady v 1. kole sundáte pásky a vydáte se VPRAVO.**

Najedete na širokou lesní cestu, která bude MOŽNÁ projetá. Nějak se rolbařům nepodařilo dostat rolbu pod Lysou a neví se, jestli se to do soboty stihne.. Je to úsek asi 3 km a dá se odbruslit po ujetém. Jinak je to soupaž a pořádná makačka.



Nenechte se zmást jinými stopami vlevo nahoru - tady to někdo najel, ale tudy NEEEE!! Pořád rovně až k odpočívce!!!!



a přestože vás to zcela určitě nebude bavit, musíte jet tak dlouho, až uvidíte dřevěný přístřešek (cca 3 km mírně z kopce a po rovině). V dobu, kdy se tam budete pohybovat bude ještě světlo. Je pravděpodobné, že tady bude stát i pořadatel, ale nemusí se podařit. Značeno bude.



Tady NASADÍTE PÁSY a vydáte se **po turistické žluté značce** prudce nahoru



Na rozdvojnici modré a žluté turistické značky se dáte VLEVO na starou severní sjezdovku. Tady někteří tápali, tak pozor. Bude značeno. Jdete VLEVO po žluté.




Po žluté turistické značce a našem značení dorazíte pod vrchní část "severní sjezdovky" a po ní až na vrchol Lysé hory. Výstup po sjezdovce není značen, trasu si volíte podle svých schopností.



Po výstupu pokračujete ještě na pásech rovně kolem chaty Horské služby a **na pásech taky sjedete až přes kontrolní průjezdní bod s časomírou (MUSÍTE PROJET!!!!!!!) Teprve za kontrolním bodem sundáváte pásky.**

Kdo se bude chtít občerstvit, u časomíry bude stát varnice s teplým čajem. Požádali jsme kuchaře, aby nebyl horký a dal se rychle vypít.



Čeká vás sjezd. Můžete sjet jižní sjezdovku, ale **hned pod ní uhnete vpravo na cestu a dolů už jen a jen po ní.** Dole je i kousek stoupání, které se dá vybruslit.

Po cestě (cca 7 km) dojedete znovu na "HLAVNÍ KŘIŽOVATKU", kde bude stát pořadatel, který si poznačí vaše startovní číslo a po nazutí páسů vás pustí do 2. KOLA.

**Ale jen do 17:30:00 (čas příjezdu na hlavní křižovatku). KDO TO NESTIHNE bude mít započteno jen jedno kolo a vydá se dolů do cíle.**




Nástup do 2. KOLA - Kdo stihne čas příjezdu na HLAVNÍ KŘIŽOVATKU do 17:30:00 zamíří vlevo nahoru do 2. KOLA po tradiční trase VERTICALU.



Ve 2. kole na Zimném pokračujete rovně po cestě tak, jako při VERTICALU



Po výstupu ve 2. kole projdete mezi chatami Maraton a Bezručka **časomírou**,



abyste měli záznam o absolvování druhého vrcholu. Po projetí časomíry sundáte pásky a čeká vás podruhé stejný sjezd. Ještě před tím se můžete občerstvit nachystaným teplým čajem ve varnici.

Sjezd je stejný jako v I. kole.

Můžete sjet jižní sjezdovku, ale hned pod ní uhnete vpravo na cestu a dolů už jen a jen po ní.  
ale tentokrát **z HLAVNÍ KŘÍŽOVATKY dolů do cíle**



START a CÍL jsou shodně na FELE.

Máme radu i pro ty, kteří to pustí šusem – raději si zakřičte – pěší turisté a hlavně jejich psi na provázku umí být pěkné paka a můžou vám zkomplikovat život. **Nově je vytvořený průklest vlevo ve směru dolů. Tady pěšáci nechodí.**

Po 100 metrech přijedete na cílovou louku, kterou **se pusťte směrem dolů tak, abyste projeli cílovou bránou z té strany, ze které jste vystartovali - takže středem ke stromům uprostřed a nově postavený dům budete míjet po levé ruce**

**A jste v cíli. Gratulujeme!!!.**



Dnes (3.2.2022) to byla fakt pecka!!!

A toto je plně funkční kadibudka